

Animation des sites NATURA 2000

2017/2020

PARC NATUREL RÉGIONAL DE MILLEVACHES EN LIMOUSIN

Lot n° 2

Tourbière de Négarioux-Malsagne

FR 7401104

Rapport d'activité

2017-2018



UNION EUROPÉENNE

FONDS EUROPÉEN AGRICOLE
POUR LE DÉVELOPPEMENT RURAL



R É G I O N
**AQUITAINE
LIMOUSIN
POITOU-CHARENTES**

L'Europe investit dans les zones rurales

Une autre vie s'invente ici





0. Préambule

0.1. Le Docob et le(s) site(s) Natura 2000 :

Le document d'objectifs a été rédigé par le Syndicat mixte de préfiguration du Parc. Sa validation est intervenue le 29 avril 2003. Sa révision est en cours.

0.2. L'animation :

L'animation du DOCOB est assurée depuis par le Syndicat mixte de gestion du Parc naturel régional de Millevaches en Limousin.

0.3. Rappel des enjeux et objectifs du Docob :

La tourbière de Négarioux-Malsagne, en forme d'alvéole caractéristique du Plateau de Millevaches, est entourée de versants agricoles et forestiers composés essentiellement de prairies, de bois de feuillus, de parcelles plantées en résineux et de friches. Autrefois réputés comme des importants gisements de tourbe, plus de 80 % des milieux rencontrés correspondent à des stades évolutifs des tourbières dont la quasi-totalité correspond à des habitats d'intérêt communautaire, soit 106 hectares.

Les espèces d'intérêt communautaire sont représentées par la Bruchie des Vosges et la Loutre d'Europe. Bien d'autres espèces patrimoniales se côtoient comme la Drosera, la Canneberge, le Léopard vivipare, la Vipère péliade, la Cordulie arctique et le Sympétrum noir. Le périmètre du site Natura 2000 intersecte la ZPS « Plateau de Millevaches » d'où une relativement bonne connaissance de l'avifaune. Soulignons la présence de nombreuses espèces d'oiseaux comme l'Engoulevent d'Europe, le Tarier des prés, la Pie grièche grise...

L'animation du Docob est orientée vers le maintien de cette diversité des végétations tourbeuses. Des travaux sont soutenus pour développer des zones d'eau libre et des formations végétales pionnières, quand d'autres parcelles sont laissées à leur libre évolution ce qui permet d'assister au « mûrissement » naturel des tourbières. Entre ces deux cas, le pâturage bovin est favorisé à raison d'une faible pression de pâturage, ce qui permet de maintenir une physionomie herbacée à la tourbière.

La tourbière de Négarioux-Malsagne, est l'un des secteurs les plus remarquables de la vallée de la Chandouille répertoriée comme site prioritaire d'intervention dans le cadre du Plan Loire Nature II. Dans ce cadre, des actions de préservation des milieux remarquables ont été engagées. Un sentier d'interprétation et une charte Natura 2000 présentant une ligne de

recommandations et d'engagements viennent compléter les opérations de valorisation et de gestion du site.

Identifiée en Site d'intérêt écologique majeur (SIEM) dans le plan Parc de la Charte 2004, la tourbière de Négarioux-Malsagne est incluse dans le plan de Parc 2016 à un site plus vaste, intégrant les landes de Giat-Saint-Fourchat.

0.4. Missions de la structure animatrice :

Dans ce contexte, l'animation du site se décline selon les actions suivantes :

- **La gestion des habitats et des espèces**

Par la contractualisation de Contrats ni agricoles ni forestiers, de Chartes Natura 2000 ou encore de Mesures Agro-Environnementales.

- **L'assistance à l'application du régime d'évaluation des incidences**

Par l'émission de conseils techniques pour tous les projets dans ou à proximité du site Natura 2000.

- **L'amélioration des connaissances et suivi scientifique**

Par le biais de prospections naturalistes et d'analyses cartographiques.

- **L'information, la communication et la sensibilisation**

Par la diffusion de supports de communication et l'organisation de manifestations destinées aux scolaires et au grand-public.

- **La gestion administrative, l'animation de la gouvernance du site**

Par l'organisation de Comités de pilotage, et l'émission de bilans d'activité.

- **Le soutien à l'articulation de N2000 avec les autres politiques publiques**

Par la présence aux réunions stratégiques et à la participation à la rédaction des documents de cadrage.

Le détail des différentes actions menées dans le cadre de l'animation Juillet 2015 – Avril 2016 du site est présenté ci-dessous.

1. Gestion des habitats et des espèces

Nombre de jours prévus : 0,5

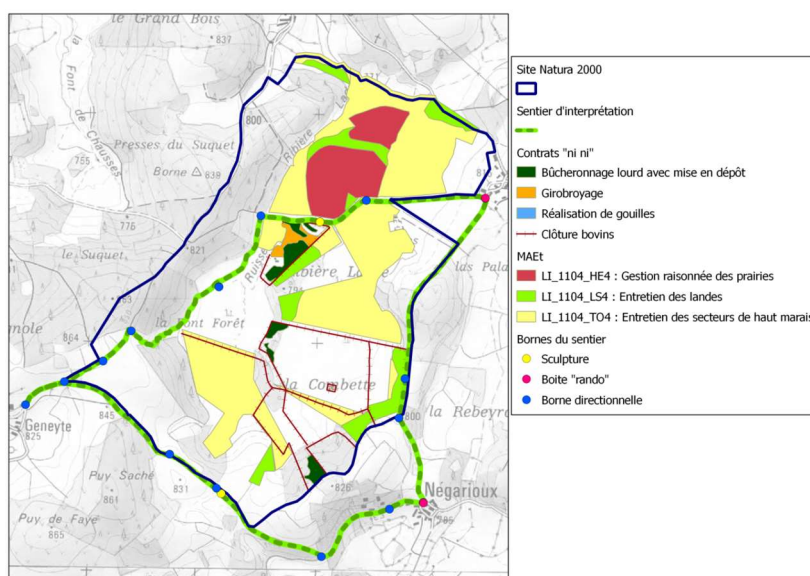
Nombre de jours consacrés : 0,15

Malgré différents échanges entre le CEN Limousin et l'animatrice du site, le projet de contrat Natura 2000 sur les parcelles ZT2, ZS11, ZT9, ZT12 et ZO12 (bûcheronnage sélectif + creusement de gouilles + fauche d'entretien) reste au point mort.

Par ailleurs, des échanges ont eu lieu avec la DDT19 pour la transmission du diagnostic MAEC 2015 du GAEC BENEIX, dans le cadre de l'instruction de ce dossier.

A ce jour le bilan global de la contractualisation est le suivant :

Contrats	Nombre	Interventions	Montant
Contrats ni-ni	2	3,45 ha 2 350 ml de clôture 4 gouilles	31 379,27 €
MAE	3	209,29 ha au total	130 165,84€
* dont MAE et CAD	3	0,93 ha de mesures de restauration 133,18 ha de mesures d'entretien 18,02 ha de CAD	101 160,65 €
* dont MAEc	3	1,35 ha de mesures de restauration 55,81 ha de mesures d'entretien	29 005,19€
Charte	0		0,00 €
Total		75,95 ha contractualisés 2 350 ml de clôture 4 gouilles	161 545,11 €



2. Amélioration des connaissances – Suivis scientifiques

Nombre de jours prévus : 9

Nombre de jours consacrés : 15

Le géomaticien du Parc a travaillé à la réactualisation et à la mise à disposition des bases de données et fonds de cartes contribuant à la mise à jour du DOCOB et également à l'évaluation des incidences :

- Bd TOPO,
- Fichiers fonciers 2015, RPG Anonymisé 2014 et 2016
- EPCI,
- Base de données « Avis »,
- Base de données « Espèces »,
- Les différents zonages des partenaires (CEN, CRPF, ONF...),
- Couche « Sensibilité environnementale »
- Veille sur les inventaires réalisés par d'autres structures et/ou dans le cadre d'autres programmes financiers.

A la demande de Limousin Nature Environnement, mandaté par la DREAL pour la révision des ZNIEFF, il a participé au travail de proposition de nouveaux zonages et à l'actualisation des périmètres existants.

De son côté, l'animatrice a pris contact avec plusieurs partenaires (CEN Limousin, Fédération départementale des chasseurs...) afin d'intégrer de nouvelles données, espèces notamment.

Grâce à ces travaux, la mise à jour des éléments des chapitres « Informations générales et caractéristiques physiques », « Diagnostic socio-économique » et « Diagnostic Biologique » du Docob a été poursuivie.

⇒ Document de travail intégrant la nouvelle mise en forme et les mises à jour du Docob présenté en Annexe 2.

Aucun suivi scientifique n'a été réalisé, mais les travaux de veille en continu réalisés par le géomaticien permettent de faire progresser les connaissances des espèces présentes sur le site.

De par l'absence de sollicitations dans le cadre de l'évaluation des incidences et de l'optimisation du temps consacré à la mise à jour des outils de communication, le temps consacré à la mise à jour du Docob a été réévalué à la hausse, ce qui a permis notamment d'intégrer des thématiques nouvelles dans le diagnostic abiotique comme le climat et le paysage.

3. Gestion administrative - Animation de la gouvernance du site

Nombre de jours prévus : 6

Nombre de jours consacrés : 3,5

3.1. Assistance aux réunions avec les services de l'Etat

Contactée par la DREAL, l'animatrice a contribué à l'organisation de la réunion régionale des animateurs Natura 2000 (sélection du site, proposition de sites de restauration...), même si finalement, le site de la Tourbière de Négarioux n'a pas été retenu pour cette réunion.

Aucun comité de pilotage n'a été organisé par la DDT lors de cette période d'animation.

3.2. Mise à jour de l'outil SIN2

La mise à jour de l'outil SIN2 nécessitant un temps de prise en main et d'adaptation non négligeable, l'utilisation et la mise à jour de cet outil a été reportée à la prochaine période d'animation. Les jours prévus sur ce volet ont été réaffectés à la mise à jour du Docob.

3.3. Bilan annuel d'activités et proposition d'animation n+1

En septembre 2017 et à la demande de la DDT, une première facture a été éditée, permettant de faire un point intermédiaire d'avancement sur l'animation. Le présent document établit le bilan technique de la première tranche d'animation du marché 2017-2020.

4. Information communication sensibilisation

Nombre de jours prévus : 8,5

Nombre de jours consacrés : 9,4

4.1. Mise à jour des outils de communication

4.1.1. Lettre de liaison

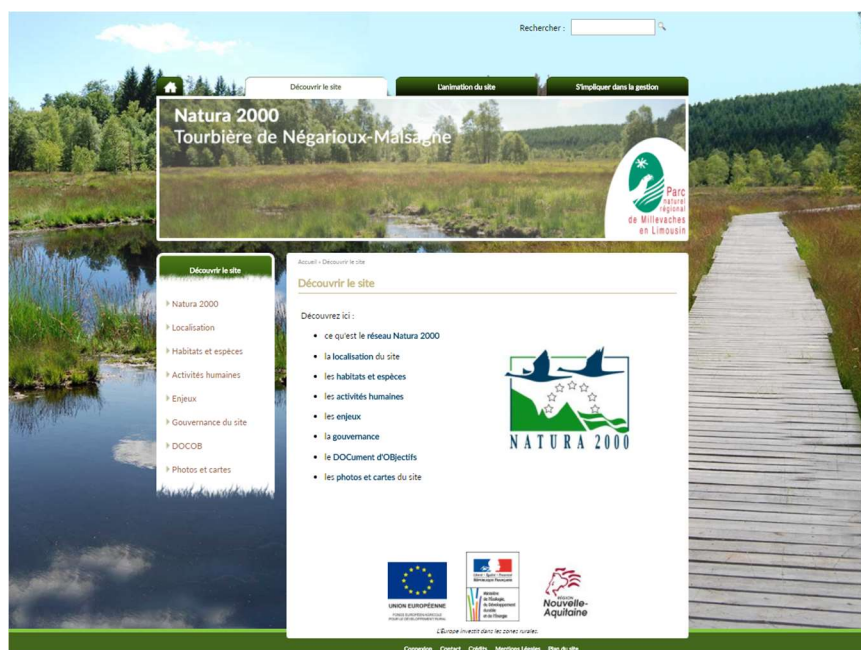
Un 6^{ème} numéro de la lettre de liaison du site a été édité. 273 exemplaires ont été distribués par voie postale à tous les habitants de Peyrelevade et plusieurs exemplaires ont été déposés à la Maisonnette du Parc en prévision du démarrage de la saison touristique.

⇒ La lettre de liaison n°6 est présentée en Annexe 3 de ce rapport.

4.1.2. Site internet dédié

Le site internet de la Tourbière de Négarioux-Malsagne est opérationnel depuis mai 2017. Une mise à jour en continu de ce site est réalisée par l'animatrice. Pendant la période d'animation 2017-2018, 87 consultations ont été observées, ainsi que 28 téléchargements de documents (lettre de liaison, cartes, photos d'illustrations). La durée moyenne d'une visite est de l'ordre de l'ordre de 3 minutes 30.

L'animatrice a pris l'attache de l'AFB, qui héberge et coordonne le réseau de sites internet dédiés aux sites Natura 2000, pour améliorer le référencement de ce site sur les moteurs de recherche.



4.2. Organisation, participation à des sorties, manifestations

Le 1^{er} juillet 2017, l'animatrice du site Natura et la chargée de mission Patrimoine bâti du Parc encadraient une visite de la Tourbière, accessible aux personnes à mobilité réduite. 19 participants, issus des clubs Rando Doustre, H*Cap-Nature et Entre Rives et coteaux, étaient présents le matin et 21 l'après-midi, pour un tour commenté du sentier d'interprétation traversant la tourbière. 3 personnes handicapées, installées sur des joëlettes ont ainsi pu découvrir la tourbière et ses richesses patrimoniales. Grâce à la générosité des propriétaires du Golf du Chammet qui ont accueilli le groupe le temps du départ, du pique-nique et de la distribution de documents de sensibilisation, la journée a été une véritable réussite. Plusieurs articles ont été publiés dans la presse à cette occasion, dont 1 dans le journal du Parc de septembre 2017.

Par ailleurs, une animation « Inventaire participatif Chiroptères » est en cours d'organisation avec l'appui du GMHL. Elle se déroulera dans la soirée du 11 juillet 2018.

Négarioux-Malsagne pour tous !

PARC NATUREL REGIONAL DE MILLEVACHES EN LIMOUSIN

découverte

gratuit TOUT PUBLIC

SAMEDI 1^{ER} JUILLET À 11H
(retour vers 16h)

Parking du Golf du Chammet à PEYRELEVADE

Venez découvrir les patrimoines naturel et bâti autour de la Tourbière de Négarioux-Malsagne en compagnie des animatrices du PNR et des membres de Rando Doustre et H.Cap*Nature 87.

Convivialité et solidarité sont au programme : vous pourrez prêter main forte aux pilotes des joëlettes et ainsi permettre à des personnes à mobilité réduite de découvrir ce site emblématique !

Prévoir un pique-nique.

Possibilité de mise à disposition de joëlettes pour les personnes à mobilité réduite en réservant avant le 15 juin obligatoirement.

Renseignements & Réservations
PNR Millevaches en Limousin 05 55 96 97 00

Natura 2000
PNR Millevaches en Limousin
Région Nouvelle-Aquitaine
H.Cap*Nature
Le naturel au cœur du Nord-Limousin

Parc naturel régional de Millevaches en Limousin



■ PEYRELEVADE

Découvrir le patrimoine naturel

Le PNR se propose de faire découvrir aux randonneurs les patrimoines naturels et bâti autour de la tourbière de Négarioux-Malsagne en compagnie des animatrices du Parc et des membres de Rando Doustre et H. Cap Nature 87.

Convivialité et solidarité pour ce programme puisque les participants pourront prêter main-forte aux pilotes des joëlettes et ainsi permettre à des personnes à mobilité réduite de découvrir ce site.

Prévoir pique-nique, chaussures de marche et tenue adaptée.

Rendez-vous samedi 1^{er} juillet, à 11 heures, au



1^{ER} JUILLET. Rando ouverte aux personnes à mobilité réduite.

parking du golf du Chammet, Geneyte, Peyrelevalde (fin vers 16 heures). ■

➔ **Pratique.** Renseignements et réservations au 05.55.96.97.00.

30 juin 2017, La Montagne Corrèze

■ PEYRELEVADE

Découvrir des patrimoines de la nature

Récemment le Parc de Millevaches organisait une sortie à la découverte des patrimoines du site Natura 2000 de la Tourbière de Négarioux Malsagne à Peyrelevalde.

Une vingtaine de courageux, dont trois personnes à mobilité réduite, issue des clubs de Rando Doustre, H Cap Nature et Entre Rives et coteaux avait fait le déplacement malgré une météo peu clémente.

6 km de sentiers d'interprétation avec des aides pour piloter, tracter, stabiliser et soulever les fau-



ENSEMBLE. Découverte sur les sentiers avec des fauteuils adaptés, solidarité au PNR.

teuils adaptés à la randonnée qu'on appelle Joëlettes. Ils offrent une grande maniabilité et une possibilité de randonnée tout terrain malgré un pilotage sportif que l'on apprécie chez des bénévoles de la sortie.

Au golf du Chammet, M. Beneix a offert l'abri au club-house le temps d'un pique-nique et du pot amical. De nouvelles randos adaptées seront reconduites l'an prochain pour découvrir l'accueil, le patrimoine et la solidarité. ■

7 juillet 2017, La Montagne Corrèze

5. Soutien à l'articulation de Natura 2000

Nombre de jours prévus : 6

Nombre de jours consacrés : 1,95

5.1. Veille à la cohérence des programmes d'actions sur le site, conseils en amont

Dans le cadre de la révision de sa Charte, le Parc veille à la bonne intégration des enjeux biodiversité dans la stratégie du territoire. En particulier dernièrement lors de l'élaboration de l'évaluation environnementale, mais aussi dans la Charte forestière, dans la Charte Paysagère, dans les documents d'urbanisme...

La responsable du Pôle Gestion de l'espace assiste aux différentes réunions ayant trait à ces questions de stratégies et de programmes d'actions et s'assure qu'ils sont en cohérence avec les enjeux Natura 2000 en générale et du site de la tourbière de Négarioux-Malsagne en particulier.

Par ailleurs, le 4 décembre 2017, l'animatrice du site a participé à une matinée de présentation, d'échanges et de débats co-organisée par la chargée de mission Energie-Climat du Parc et le comité scientifique régional sur le changement climatique AcclimaTerra. Cette matinée, associant élus et techniciens s'est déroulée en 2 temps, le premier consacré à la compréhension du changement climatique, ses impacts et enjeux pour la Région Nouvelle-Aquitaine et le 2^{ème} ayant permis d'aborder le thème de la biodiversité et des pistes d'adaptations qui y sont liées.

Par ailleurs, et comme chaque année, l'animatrice a poursuivi les échanges à propos de l'entretien du sentier d'interprétation et un premier travail de réactualisation du livret a été réalisé. La chargée de mission « Interprétation » du Parc sera mobilisée lors de la prochaine période d'animation pour mener à bout le projet de réédition de ce livret.

5.2. Assistance au dispositif d'évaluation des incidences

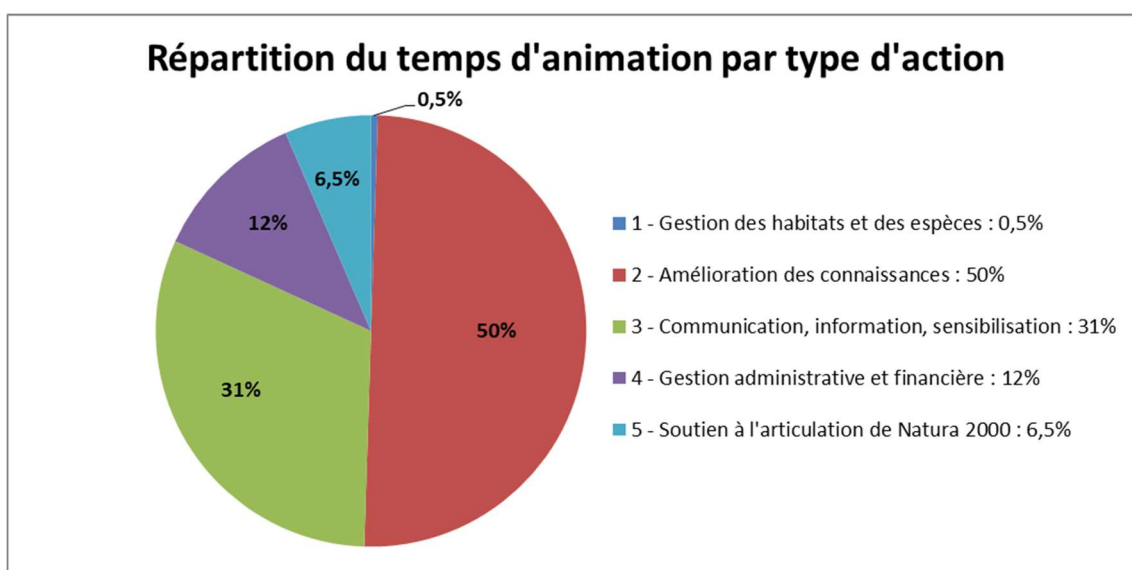
Lors de cette période d'animation, l'animatrice du site n'a pas été sollicitée pour accompagner ou émettre des conseils dans le cadre de projets concrets concernant la tourbière de Négarioux-Malsagne. Elle a toutefois été en relai pour rediriger les porteurs de projets vers les animateurs concernés, notamment lors de la prise de contact de la DDT dans le cadre du projet d'antenne relai téléphonique au Magimel (renvoi vers l'animateur ZPS Plateau de Millevaches) et de la prise de contact du Conseil départemental de Corrèze pour l'inscription au PDESI des points de mise à l'eau de canoë/kayak vers Treignac et le lac des Bariousses (renvoi vers l'animateur ZSC Gorges de la Vézère autour de Treignac).

Par ailleurs, elle a transmis différents supports de sensibilisation concernant l'évaluation des incidences dans le cadre de Natura 2000 à la chargée de mission

« Urbanisme » du PNR de Millevaches, qui est régulièrement sollicitée en direct par des porteurs de projet (PLU, SCOT, projets éoliens, construction...).

6. Synthèse

Type d'action	Réalisé	Prévu
1. Mise en œuvre de la contractualisation : gestion des habitats et des espèces : 0,5 %		
Recherche de contractants potentiels (contrats non agricoles et non forestiers/ contrats forestiers/MAEC)	0,15	0
Montage de contrats	0	0,5
Suivi des contrats de travaux	0	0
Animation de la charte	0	0
Animation foncière	0	0
2. Amélioration des connaissances-Suivis scientifiques : 50 %		
Mise à jour du DOCOB et des FSD en fonction des nouveaux inventaires et nouvelles cartographies, adaptation des cahiers des charges et adaptation suivant dispositifs réglementaires nouveaux	14,5	6
Inventaires ou expérimentations de mesures de gestion	0,5	3
3. Communication information sensibilisation : 31 %		
Mise à jour des outils de communication : plaquettes-site internet dédié au site-articles	2,75	4,5
Sorties « nature » de sensibilisation (scolaires, élus, grand public)	6,65	4
4. Gestion administrative-financière et animation de la gouvernance du site : 12 %		
Assistance aux réunions des services de l'État	0,5	0,5
Mise à jour de l'outil SIN2 : système d'information N2000	0	2
Bilan annuel d'activités et prévisionnel sur année n+1	3	3,5
5. Soutien à l'articulation de Natura 2000 : 6,5 %		
Assistance au dispositif Evaluation des incidences, conseil en amont auprès des porteurs de projets et appui technique auprès des services de l'État	0,2	2
Veille à la cohérence des programmes d'actions sur le site	1,75	4
	30,0	30,0



7. Annexe 1 – Indicateurs d'évaluation de l'animation

Axes de travail	Sous-axes de travail	Indicateurs
Gestion des habitats et des espèces	Animation des contrats Natura 2000 non agricoles - non forestier, forestiers et marins	Nb de propriétaires démarchés pour les contrats N2000
		Nombre de contrat montés
	Animation des MAE	1 Nombre de propriétaires / exploitants démarchés pour les MAE
		Nombre de diagnostics réalisés
		Nombre de contrats déposés au 15 mai
		Nombre d'exploitants nouveaux engagés dans l'année
		3 Nombre d'exploitants engagés en cours
		Surface d'exploitations nouvelles engagées dans l'année
	57,16 Surface d'exploitation engagée en cours	Montant des rémunérations annuelles engagées dans l'année (hors PHAE)
		Montant pour 5 ans nouvellement engagés dans l'année
29 005,19 € Montant totaux pour 5 ans en cours		
1 Nombre de propriétaires démarchés pour la charte Natura 2000		
Animation de la charte Natura 2000	Nombre de chartes signées dans l'année	
	Surfaces totales engagées dans la charte dans l'année	
Animation pour la gestion avec d'autres outils financiers	Surfaces totales engagées dans la charte	
	Montants financiers obtenus dans l'année	
Animation foncière	Nombre de propriétés regroupées / acquises	
	Surfaces de propriétés regroupées / acquises	
Assistance à l'application du régime d'évaluation des incidences	Suivi des évaluations d'incidences concernant le site Natura 2000	Nombre de projets sur lesquels l'animateur a apporté un conseil en amont
		Nombre de projets sur lesquels l'animateur a fourni des données du DOCOB
		Nombre de projets sur lesquels l'animateur a été sollicité par un service de l'état pour donner un avis technique
		Nombre de projets sur lesquels l'animateur a alerté les services de l'Etat
Amélioration des connaissances	Suivis scientifiques et techniques (animateur)	Nombre d'habitats d'intérêt communautaire concernés par ces suivis
		Nombre d'espèces d'intérêt communautaire concernés par ces suivis
Information, communication et sensibilisation	Création / mises à jour d'outils de communication, média	273 Nombre de personnes touchées par une action de communication
		87 Nombre de connexions sur un site internet
	Prises de contact avec des partenaires potentiels	2 Nombre d'articles de presse
		6 Nombre de partenaires contactés
	Organisation de réunions d'informations ou de manifestations	Nombre de réunions organisées
		Nombre de participants
		Nombre de participations à des réunions ou manifestations
		Nombre d'actions à destination des scolaires
	Participations à des manifestations ou réunions sur le territoire	Nombre de réunions où l'animateur est simplement participant
		Nombre de formations suivies
Communication / animation auprès des scolaires	Nombre de formations suivies	
	Nombre de réunions/formations où l'animateur est intervenu	
Participation à la vie du réseau Natura 2000 au delà du site	4 Nombre de projets sur lesquels l'animateur a apporté un conseil en amont	
	Nombre de plans de gestion intégrant les préconisations du DOCOB	
Soutien à l'articulation de Natura 2000 avec les autres	Gestion administrative et financière	0 Nombres de réunion du COFIL
	Organisation de réunion(s) du comité de pilotage	Nombre de participants
Gestion administrative, financière et animation de la gouvernance du site	Animation de groupes de travail	Nombre de groupes de travail en cours dans l'année
		Nombre de participations totales aux groupes
	Réunions ou rencontre avec les services de l'Etat	
	Suivi de la mise en œuvre, Bilan et SUDOCO	
Sous totaux	Compléments ou mise à jour du DOCOB	3 chapitres
	Elaboration de la charte	

8. Annexe 2 – Document de travail intégrant la nouvelle mise en forme et les mises à jour du Docob
