

Animation des sites NATURA 2000

2016/2017

PARC NATUREL RÉGIONAL DE MILLEVACHES EN LIMOUSIN

Lot n° 4

Tourbière de Négarioux-Malsagne

FR 7401104

Rapport d'activité



UNION EUROPÉENNE

FONDS EUROPÉEN AGRICOLE
POUR LE DÉVELOPPEMENT RURAL



R É G I O N
**AQUITAINE
LIMOUSIN
POITOU-CHARENTES**

L'Europe investit dans les zones rurales

Une autre vie s'invente ici





0. Préambule

0.1. Le Docob et le(s) site(s) Natura 2000 :

Le document d'objectifs a été rédigé par le Syndicat de préfiguration du Parc. Sa validation est intervenue le 29 avril 2003. Sa révision est en cours.

0.2. L'animation :

L'animation du DOCOB est assurée depuis par le Syndicat mixte de gestion du Parc naturel régional de Millevaches en Limousin.

0.3. Rappel des enjeux et objectifs du Docob :

La tourbière de Négarioux-Malsagne, en forme d'alvéole caractéristique du Plateau de Millevaches, est entourée de versants agricoles et forestiers composés essentiellement de prairies, de bois de feuillus, de parcelles plantées en résineux et de friches. Autrefois réputés comme des importants gisements de tourbe, plus de 80 % des milieux rencontrés correspondent à des stades évolutifs des tourbières dont la quasi-totalité correspond à des habitats d'intérêt communautaire, soit 106 hectares.

Les espèces d'intérêt communautaire sont représentées par la Bruchie des Vosges et la Loutre d'Europe. Bien d'autres espèces patrimoniales se côtoient comme la Drosera, la Canneberge, le Léopard vivipare, la Vipère péliade, la Cordulie arctique et le Sympétrum noir. Le périmètre du site Natura 2000 intersecte la ZPS « Plateau de Millevaches » d'où une relativement bonne connaissance de l'avifaune. Soulignons la présence de nombreuses espèces d'oiseaux comme l'Engoulevent d'Europe, le Tarier des prés, la Pie grièche grise...

L'animation du Docob est orientée vers le maintien de cette diversité des végétations tourbeuses. Des travaux sont soutenus pour développer des zones d'eau libre et des formations végétales pionnières, quand d'autres parcelles sont laissées à leur libre évolution ce qui permet d'assister au « mûrissement » naturel des tourbières. Entre ces deux cas, le pâturage bovin est favorisé à raison d'une faible pression de pâturage, ce qui permet de maintenir une physionomie herbacée à la tourbière.

La tourbière de Négarioux-Malsagne, est l'un des secteurs les plus remarquables de la vallée de la Chandouille répertoriée comme site prioritaire d'intervention dans le cadre du Plan Loire Nature II. Dans ce cadre, des actions de préservation des milieux remarquables ont été engagées. Un sentier d'interprétation et une charte Natura 2000 présentant une ligne de

recommandations et d'engagements viennent compléter les opérations de valorisation et de gestion du site.

Identifiée en Site d'intérêt écologique majeur (SIEM) dans le plan Parc de la Charte 2004, la tourbière de Négarioux-Malsagne est incluse dans le plan de Parc 2016 à un site plus vaste, intégrant les landes de Giat-Saint-Fourchat.

0.4. Missions de la structure animatrice :

Dans ce contexte, l'animation du site se décline selon les actions suivantes :

- **La gestion des habitats et des espèces**

Par la contractualisation de Contrats ni agricoles ni forestiers, de Chartes Natura 2000 ou encore de Mesures Agro-Environnementales.

- **L'assistance à l'application du régime d'évaluation des incidences**

Par l'émission de conseils techniques pour tous les projets dans ou à proximité du site Natura 2000.

- **L'amélioration des connaissances et suivi scientifique**

Par le biais de prospections naturalistes et d'analyses cartographiques.

- **L'information, la communication et la sensibilisation**

Par la diffusion de supports de communication et l'organisation de manifestations destinées aux scolaires et au grand-public.

- **La gestion administrative, l'animation de la gouvernance du site**

Par l'organisation de Comités de pilotage, et l'émission de bilans d'activité.

- **Le soutien à l'articulation de N2000 avec les autres politiques publiques**

Par la présence aux réunions stratégiques et à la participation à la rédaction des documents de cadrage.

Le détail des différentes actions menées dans le cadre de l'animation Juillet 2015 – Avril 2016 du site est présenté ci-dessous.

1. Gestion des habitats et des espèces

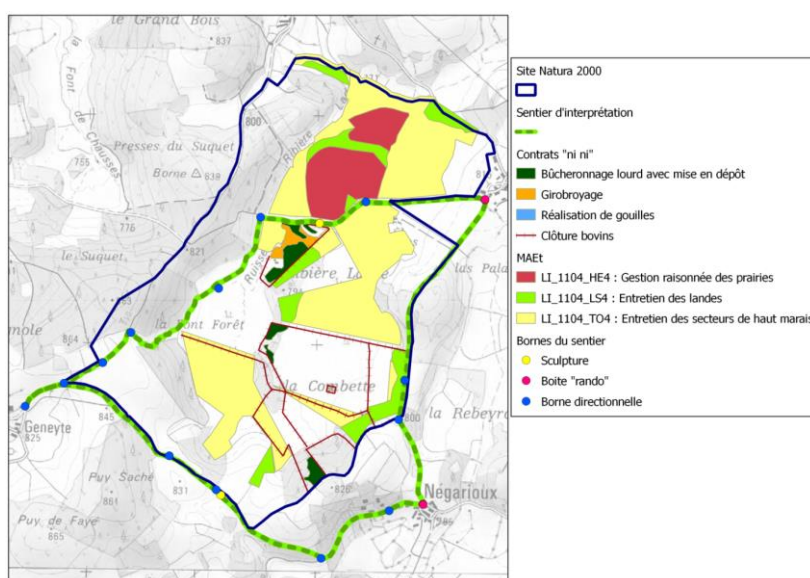
Nombre de jours prévus : 0,5

Nombre de jours consacrés : 0,95

Suite aux différents échanges avec la DDT et à la possibilité de mobiliser de nouveau des crédits pour les contrats Natura 2000 l'animatrice a réactivé à plusieurs reprises les échanges avec le CEN Limousin pour la concrétisation du projet de contrat Natura 2000 sur les parcelles ZT2, ZS11, ZT9 et ZT12 (bûcheronnage sélectif + creusement de gouilles + fauche d'entretien) et sur l'élaboration d'un nouveau projet de contrat sur la parcelle ZO12. Malheureusement le contexte compliqué pour le CEN (absence d'agent dédié au site et incertitudes quant à l'avenir de la structure, projet de fusion des CEN Nouvelle-Aquitaine...) n'a pas permis de faire aboutir ces échanges. Néanmoins, l'animatrice a prévu de relancer la démarche dès lors que le contexte du CEN sera stabilisé.

A ce jour le bilan global de la contractualisation est le suivant :

Contrats	Nombre	Interventions	Montant
Contrats ni-ni	2	3,45 ha 2 350 ml de clôture 4 gouilles	31 379,27 €
MAE	3	209,29 ha au total	130 165,84€
* dont MAE et CAD	3	0,93 ha de mesures de restauration 133,18 ha de mesures d'entretien 18,02 ha de CAD	101 160,65 €
* dont MAEc	3	1,35 ha de mesures de restauration 55,81 ha de mesures d'entretien	29 005,19€
Charte	0		0,00 €
Total		75,95 ha contractualisés 2 350 ml de clôture 4 gouilles	161 545,11 €



2. Amélioration des connaissances – Suivis scientifiques

Nombre de jours prévus : 5

Nombre de jours consacrés : 2,65

Le géomaticien du Parc a travaillé à la réactualisation et à la mise à disposition des bases de données et fonds de cartes contribuant à la mise à jour du DOCOB et également à l'évaluation des incidences :

- Bd TOPO,
- Scans 25 (Express classique, Express standard, Topographique, Touristique),
- Scan 50, Scan 100 et Scan 250,
- Scan OACI,
- Scans Départementaux, Régional,
- Scan Etat-major (numérisation du thème Forêt dans le cadre du projet IPAMAC/IGN),
- EPCI,
- Base de données « Avis »,
- Couche « Sensibilité environnementale ».

A la demande de la DREAL et en collaboration avec le CBNMC, il a également participé au travail d'identification et de correction apportée sur les cartographies d'habitats des sites Natura 2000 régionaux. Aucune anomalie n'a été constatée sur le site de la tourbière de Négarioux-Malsagne.

Grâce à ces travaux, la mise à jour des éléments du chapitre « Diagnostic » du Docob a été poursuivie. La prochaine période d'animation permettra de finaliser l'actualisation de ce document.

Aucun suivi scientifique n'a été réalisé, mais des travaux de veille sur les inventaires réalisés par d'autres structures et/ou dans le cadre d'autres programmes financiers ont été réalisés permettant de faire progresser les connaissances des espèces présentes sur le site. Dans ce cadre, l'animatrice a pris connaissance des résultats de suivi ornithologique de la tourbière de Négarioux-Malsagne pour les années 2015 et 2016 réalisés par la SEPOL sur une commande du CEN Limousin.

3. Gestion administrative - Animation de la gouvernance du site

Nombre de jours prévus : 5,5

Nombre de jours consacrés : 8,68

3.1. Assistance aux réunions avec les services de l'Etat

Suite à la demande de la DREAL, l'animatrice a contribué à la mise à jour du FSD, notamment en communiquant les dernières données d'espèces en sa possession.

Par ailleurs, à la demande de la DDT, l'animatrice a répondu au sondage, édité par le MNHN, destiné à évaluer l'efficacité des mesures Natura 2000.

3.2. Bilan annuel d'activités et proposition d'animation n+1

En septembre 2016 et à la demande de la DDT, une première facture a été éditée, permettant de faire un point intermédiaire d'avancement sur l'animation. Un travail de formalisation du bilan a été produit également pour le Comité de pilotage qui s'est réuni le même mois, sur site. Ce comité de pilotage a par ailleurs été l'occasion de valider les cahiers des charges des mesures agro-environnementales du PAEC de Millveaches en Limousin.

⇒ Document de séance de la réunion du COPIL du 26 sept. 2016 est présenté en Annexe 2.

Un travail d'élaboration de propositions pour le programme d'animation 2017-2020 a été réalisé lors de l'élaboration de la candidature du Parc naturel régional de Millevaches en Limousin à l'appel d'offre de l'Etat. L'attribution du marché sur une période de 3 ans devrait permettre de faire diminuer la part de ce poste « Gestion administrative et financière et animation de la gouvernance du site ».

3.3. Mise à jour de l'outil SUDOCO

Malgré deux brefs points d'information émis par l'AFB puis la DDT en décembre et mars dernier concernant le nouvel outil SIN2 destiné à remplacer SUDOCO, rien de concret n'a été mis à disposition des animateurs Natura 2000 pour permettre le suivi et l'évaluation de leurs missions. Aussi, l'animatrice du site a suspendu sa saisie dans l'outil SUDOCO et reste dans l'attente de consignes pour l'utilisation d'un nouvel outil.

4. Information communication sensibilisation

Nombre de jours prévus : 12

Nombre de jours consacrés : 14,6

4.1. Mise à jour des outils de communication

4.1.1. Lettre de liaison

Un 5^{ème} numéro de la lettre de liaison du site a été édité. 384 exemplaires ont été distribués à l'heure actuelle, par voie postale à tous les habitants de Peyrelevalde mais aussi à la Mairie, au Golf du Chammet, à la Sous-Préfecture d'Ussel, à la DDT à Tulle et à un gîte rural du village de

Caux. Plusieurs exemplaires ont également été déposés à la Maisonnette du Parc, lieu d'accueil du public.

Ces documents sont par ailleurs distribués lors de chaque sortie organisée, ainsi que lors des manifestations auxquelles participent les agents du Parc.

⇒ La lettre de liaison n°5 est présentée en Annexe 3 de ce rapport.

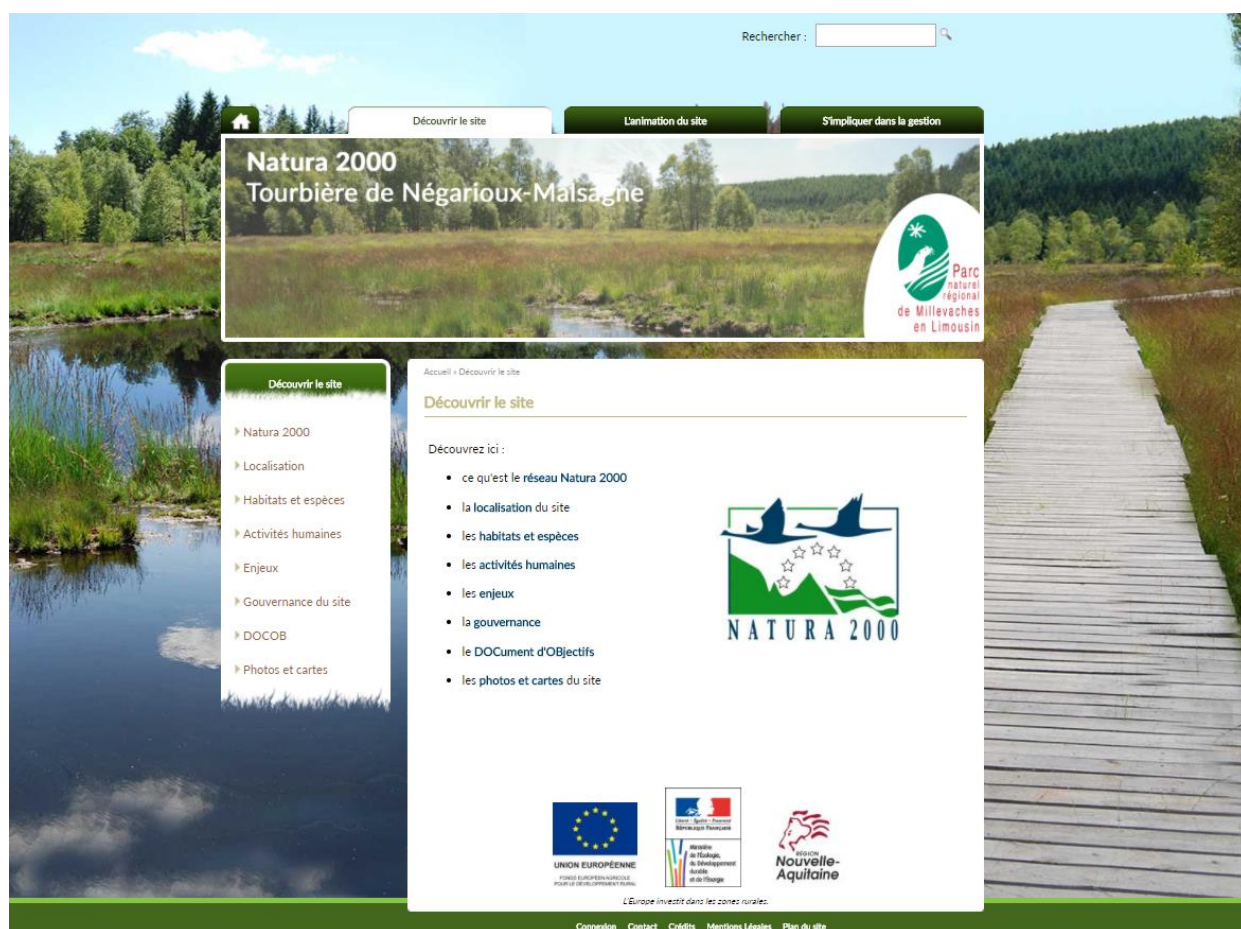
4.1.2. Site internet dédié

Depuis plusieurs années, un travail d'élaboration d'un site internet dédié au site de la Tourbière de Négarioux-Malsagne a été initié. Après une phase d'élaboration de la structure et du graphisme, le contenu a été rédigé, illustré et proposé à la validation des membres du Bureau Syndical du Parc et aux membres du Comité de pilotage du site en mai dernier.

Ce site, désormais accessible à tous, est consultable à l'adresse :

<http://negarioux-malsagne.n2000.fr/>

Il fera l'objet d'une alimentation en continu pour permettre une meilleure diffusion de l'information.



4.2. Organisation, participation à des sorties, manifestations

Le projet d'organisation d'une sortie grand public avec le CEN Limousin n'a pas pu aboutir, faute d'agent dédié au site au Conservatoire.

L'animatrice du site a travaillé, avec l'agent en charge du patrimoine bâti au sein du Parc, entre autres, à l'organisation d'une sortie découverte sur les thèmes du patrimoine naturel de la tourbière et du patrimoine bâti présent dans les villages à proximité du site. Dans le cadre de cette animation, l'animatrice a mobilisé 2 associations labellisées handisport afin de permettre à des personnes à mobilité réduite de participer à cette rando-découverte grâce à la présence de joëlettes. Cette animation est programmée pour le 1^{er} juillet 2017, les réservations s'élèvent à une vingtaine de participants.



**Négarioux-Malsagne
pour tous !**

PARC NATUREL RÉGIONAL DE MILLEVACHES EN LIMOUSIN

2017
NATURA 2000
SIC
SICP

découverte

gratuit TOUT PUBLIC

SAMEDI 1^{ER} JUILLET À 11H
(retour vers 16h)
**Parking du Golf du Chammet
à PEYRELEVADE**

Venez découvrir les patrimoines naturel et bâti autour de la Tourbière de Négarioux-Malsagne en compagnie des animatrices du PNR et des membres de Rando Doustre et H.Cap*Nature 87.

Convivialité et solidarité sont au programme : vous pourrez prêter main forte aux pilotes des joëlettes et ainsi permettre à des personnes à mobilité réduite de découvrir ce site emblématique !

Prévoir un pique-nique.

Possibilité de mise à disposition de joëlettes pour les personnes à mobilité réduite en réservant avant le 15 juin obligatoirement.

Renseignements & Réservations
PNR Millevaches en Limousin 05 55 96 97 00

Logo Natura 2000, Région Nouvelle-Aquitaine, H.Cap*Nature, Parc naturel régional de Millevaches en Limousin.

5. Soutien à l'articulation de Natura 2000

Nombre de jours prévus : 7,5

Nombre de jours consacrés : 3,6

5.1. Veille à la cohérence des programmes d'actions sur le site, conseils en amont

Dans le cadre de la révision de sa Charte, le Parc veille à la bonne intégration des enjeux biodiversité dans la stratégie du territoire. En particulier dernièrement lors de l'élaboration de l'évaluation environnementale, mais aussi dans la Charte forestière, dans la Charte Paysagère, dans les documents d'urbanisme...

La responsable du Pôle Gestion de l'espace assiste aux différentes réunions ayant trait à ces questions de stratégies et de programmes d'actions et s'assure qu'ils sont en cohérence avec les enjeux Natura 2000 en générale et du site de la tourbière de Négarioux-Malsagne en particulier.

Par ailleurs, l'animatrice du site a participé à un entretien sur le changement climatique, son impact et ses anticipations possibles à l'échelle du site, mené par une stagiaire du Parc.

Comme chaque année, l'animatrice a poursuivi les échanges à propos de l'entretien du sentier d'interprétation.

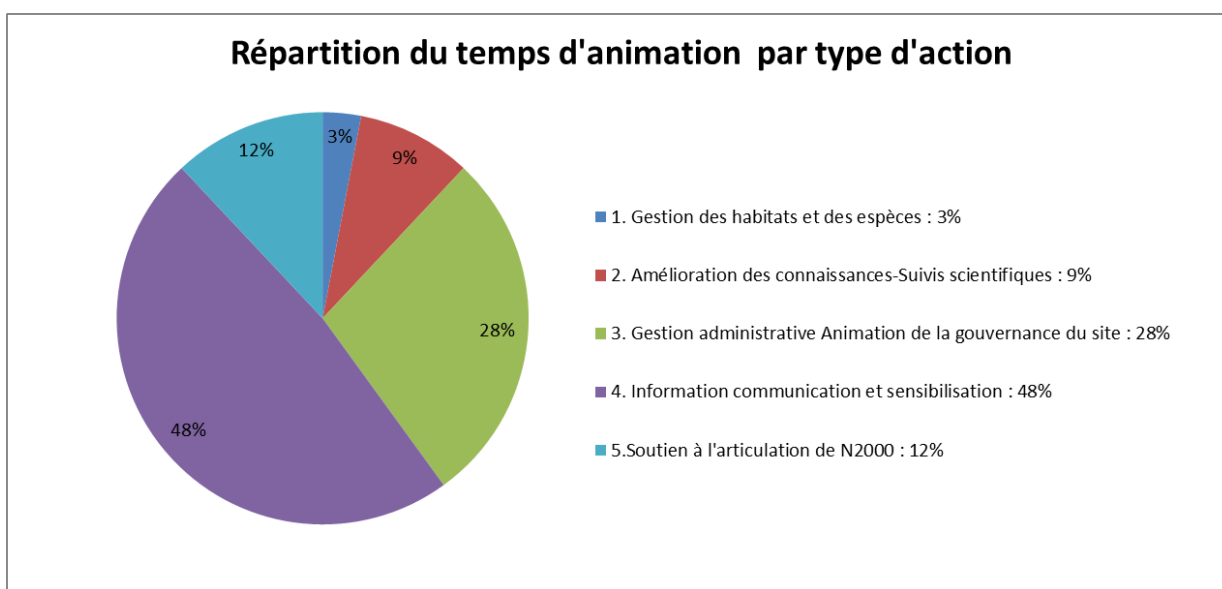
5.2. Assistance au dispositif d'évaluation des incidences

L'animatrice a été mobilisée dans le cadre d'un dossier concernant l'élaboration d'un Plan Simple de Gestion. Ce projet s'inscrivant dans un territoire plus large que celui de la tourbière de Négarioux-Malsagne, l'animatrice y a répondu en collaboration avec ses collègues en charge de l'animation ZPS Plateaux de Millevaches, de la gestion des milieux aquatiques et du paysage.

La réponse effectuée a consisté à l'établissement de recommandations (limitation des travaux en zone de pente, orientation des andains, limitation des périodes d'intervention, utilisation de plans non traités...), à un rappel des réglementations en vigueur (SAGE Vienne) et des autres enjeux à prendre en considération (présence du sentier d'interprétation entre autres).

6. Synthèse

Type d'action	Prévu	Réalisé
1. Gestion des habitats et des espèces : 3%	0,5	0,95
Recherche de contractants potentiels (contrats non agricoles et non forestiers/ contrats forestiers/MAEC)	0	0,45
Montage de contrats	0,5	0
Animation de la Charte	0	0
Animation foncière	0	0
Suivi des contrats de travaux	0	0,30
2. Amélioration des connaissances-Suivis scientifiques : 9%	5	2,65
Mise à jour du Docob (cartographies, cahier des charges)	5	2,25
Suivis scientifiques inventaires	0	0,40
3. Gestion administrative Animation de la gouvernance du site : 28%	5,5	8,68
Assistance aux réunions des services de l'État	1	2,33
Bilan annuel d'activités et proposition n+1	4,5	6,35
Mise à jour de l'outil SUDOCO	0	0
4. Information communication et sensibilisation : 48%	12	14,60
Mise à jour des outils de communication	9,5	10,65
Organisation participation à des sorties manifestations (élus, scolaires, grand public)	2,5	3,95
5. Soutien à l'articulation de N2000 : 12%	7,5	3,60
Veille à la cohérence des programmes d'actions sur le site - conseil en amont	7	2,75
Assistance au dispositif évaluation des incidences - conseil en amont aux porteurs de projet et appui technique aux services de l'État	0,5	0,85
	30,5	30,48



7. Annexe 1 – Indicateurs d'évaluation de l'animation

Axes de travail	Sous-axes de travail	Indicateurs
Gestion des habitats et des espèces	Animation des contrats Natura 2000 non agricoles - non forestier, forestiers et marins	1 Nb de propriétaires démarchés pour les contrats N2000
		Nombre de contrat montés
		Nombre de contrats signés dans l'année
		Nombre de propriétaires /exploitants démarchés pour les MAE
		Nombre de diagnostics réalisés
	Animation des MAE	Nombre de contrats déposés au 15 mai
		Nombre d'exploitants nouveaux engagés dans l'année
		3 Nombre d'exploitations engagées en cours
		Surface d'exploitations nouvelles engagées dans l'année
		57,16 Surface d'exploitation engagée en cours
	Montant des rémunérations annuelles engagées dans l'année (hors PHAE)	
	Montant pour 5 ans nouvellement engagés dans l'année	
	29 005,19 € Montant totaux pour 5 ans en cours	
	1 Nombre de propriétaires démarchés pour la charte Natura 2000	
	Nombre de chartes signées dans l'année	
Animation de la charte Natura 2000	Surfaces totales engagées dans la charte dans l'année	
	Surfaces totales engagées dans la charte	
	Montants financiers obtenus dans l'année	
	Nombre de propriétés regroupées / acquises	
	Surfaces de propriétés regroupées / acquises	
Assistance à l'application du régime d'évaluation des incidences	1 Nombre de projets sur lesquels l'animateur a apporté un conseil en amont	
	1 Nombre de projets sur lesquels l'animateur a fourni des données du DOCOB	
	1 Nombre de projets sur lesquels l'animateur a été sollicité par un service de l'état pour donner un avis technique	
	1 Nombre de projets sur lesquels l'animateur a alerté les services de l'état	
	Nombre d'habitats d'intérêt communautaire concernés par ces suivis	
Amélioration des connaissances	384 Nombre d'espèces d'intérêt communautaire concernés par ces suivis	
	Nombre de personnes touchées par une action de communication	
	Nombre de connexions sur un site internet	
	Nombre d'articles de presse	
	3 Nombre de partenaires contactés	
	Nombre de réunions organisées	
	Nombre de participants	
	Nombre de participations à des réunions ou manifestations	
	Nombre d'actions à destination des scolaires	
	3 Nombre de réunions où l'animateur est simplement participant	
Information, communication et sensibilisation	Nombre de formations suivies	
	Nombre de réunions/formations où l'animateur est intervenu	
	4 Nombre de projets sur lesquels l'animateur a apporté un conseil en amont	
	Nombre de plans de gestion intégrant les préconisations du DOCOB	
	1 Nombres de réunion du COPIL	
Soutien à l'articulation de Natura 2000 avec les autres	6 Nombre de participants	
	Nombre de groupes de travail en cours dans l'année	
	Nombre de participations totales aux groupes	
	Veille à la cohérence des politiques publiques et programme d'actions sur le site	
	Gestion administrative et financière	
Gestion administrative, financière et animation de la gouvernance du site	Organisation de réunion(s) du comité de pilotage	
	Animation de groupes de travail	
	Réunions ou rencontre avec les services de l'Etat	
	Suivi de la mise en œuvre, Bilan et SUDOCO	
	Compléments ou mise à jour du DOCOB	
Elaboration de la charte		

8. Annexe 2 – Document de séance de la réunion du comité de pilotage du 26 sept. 2016

 <p>Tourbière de Négarioux-Malsagne FR7401104</p>  <p>Lundi 26 septembre 2016, Geneyte (Peyrelevalde).</p>  <p>Une autre vie s'investit ici</p>	<p>Rappel et chiffres clés</p> <ul style="list-style-type: none"> - Validation du DOCOB : avril 2003 - Dernier COPIL : avril 2013 - 30 jours d'animation en 2015-2016, 30 en 2016-2017 - Coût d'animation 2016-2017 : 7 500 € 										
<p>Bilan de la contractualisation</p> <table border="1"> <tr> <td> <p>Charte N2000</p> <ul style="list-style-type: none"> - 1 dossier en cours - 24,63 ha - 3,45 ha (2007 et 2008) - Plus de 12 % du site </td> <td> <p>Contrats ni-ni</p> <ul style="list-style-type: none"> - 2 contrats soldés - 3,45 ha (2007 et 2008) - 2 350 ml de clôture bovins - 4 gouilles - 31 379,27 € - Près de 15 % du site </td> </tr> <tr> <td> <p>MAEC</p> <ul style="list-style-type: none"> - 3 agriculteurs - 75,3 ha - 97 188,63 € sur 5 ans - 19 437,72 € / an - Près de 38 % du site </td> <td> <p>TOTAL</p> <ul style="list-style-type: none"> - 128 567,90€ (Hors MAEL CAD/CTE) - 78,75 ha de travaux </td> </tr> </table>	<p>Charte N2000</p> <ul style="list-style-type: none"> - 1 dossier en cours - 24,63 ha - 3,45 ha (2007 et 2008) - Plus de 12 % du site 	<p>Contrats ni-ni</p> <ul style="list-style-type: none"> - 2 contrats soldés - 3,45 ha (2007 et 2008) - 2 350 ml de clôture bovins - 4 gouilles - 31 379,27 € - Près de 15 % du site 	<p>MAEC</p> <ul style="list-style-type: none"> - 3 agriculteurs - 75,3 ha - 97 188,63 € sur 5 ans - 19 437,72 € / an - Près de 38 % du site 	<p>TOTAL</p> <ul style="list-style-type: none"> - 128 567,90€ (Hors MAEL CAD/CTE) - 78,75 ha de travaux 	<p>Bilan d'animation 2014-2015-2016</p> <table border="1"> <tr> <td> <p>Sorties découverte</p> <ul style="list-style-type: none"> - 2 sorties grand public avec le CEN - 1 animation BTS GPN La Roche sur Yon </td> <td> <p>DOCOB</p> <ul style="list-style-type: none"> - Actualisation en cours </td> </tr> <tr> <td> <p>Lettres de liaison</p> <ul style="list-style-type: none"> - N°3 (2015) et n°4 (2016) - ≈ 400 ex. de chaque distribués </td> <td> <p>Site web dédié</p> <ul style="list-style-type: none"> - Contenu en cours - Acquisition photo </td> </tr> <tr> <td> <p>Evaluation incidences</p> <ul style="list-style-type: none"> - Projet de bâtiment photovoltaïque à Malsagne </td> <td> <p>Suivi sentier</p> <ul style="list-style-type: none"> - Échanges pour l'entretien du sentier d'interprétation </td> </tr> </table>	<p>Sorties découverte</p> <ul style="list-style-type: none"> - 2 sorties grand public avec le CEN - 1 animation BTS GPN La Roche sur Yon 	<p>DOCOB</p> <ul style="list-style-type: none"> - Actualisation en cours 	<p>Lettres de liaison</p> <ul style="list-style-type: none"> - N°3 (2015) et n°4 (2016) - ≈ 400 ex. de chaque distribués 	<p>Site web dédié</p> <ul style="list-style-type: none"> - Contenu en cours - Acquisition photo 	<p>Evaluation incidences</p> <ul style="list-style-type: none"> - Projet de bâtiment photovoltaïque à Malsagne 	<p>Suivi sentier</p> <ul style="list-style-type: none"> - Échanges pour l'entretien du sentier d'interprétation
<p>Charte N2000</p> <ul style="list-style-type: none"> - 1 dossier en cours - 24,63 ha - 3,45 ha (2007 et 2008) - Plus de 12 % du site 	<p>Contrats ni-ni</p> <ul style="list-style-type: none"> - 2 contrats soldés - 3,45 ha (2007 et 2008) - 2 350 ml de clôture bovins - 4 gouilles - 31 379,27 € - Près de 15 % du site 										
<p>MAEC</p> <ul style="list-style-type: none"> - 3 agriculteurs - 75,3 ha - 97 188,63 € sur 5 ans - 19 437,72 € / an - Près de 38 % du site 	<p>TOTAL</p> <ul style="list-style-type: none"> - 128 567,90€ (Hors MAEL CAD/CTE) - 78,75 ha de travaux 										
<p>Sorties découverte</p> <ul style="list-style-type: none"> - 2 sorties grand public avec le CEN - 1 animation BTS GPN La Roche sur Yon 	<p>DOCOB</p> <ul style="list-style-type: none"> - Actualisation en cours 										
<p>Lettres de liaison</p> <ul style="list-style-type: none"> - N°3 (2015) et n°4 (2016) - ≈ 400 ex. de chaque distribués 	<p>Site web dédié</p> <ul style="list-style-type: none"> - Contenu en cours - Acquisition photo 										
<p>Evaluation incidences</p> <ul style="list-style-type: none"> - Projet de bâtiment photovoltaïque à Malsagne 	<p>Suivi sentier</p> <ul style="list-style-type: none"> - Échanges pour l'entretien du sentier d'interprétation 										

9. Annexe 3 – Lettre de liaison n°5

« Tourb'info »

Bulletin de liaison du site Natura 2000 Tourbière de Négarioux-Malsagne

PARC NATUREL RÉGIONAL DE MILLEVACHES EN LIMOUSIN



n°05

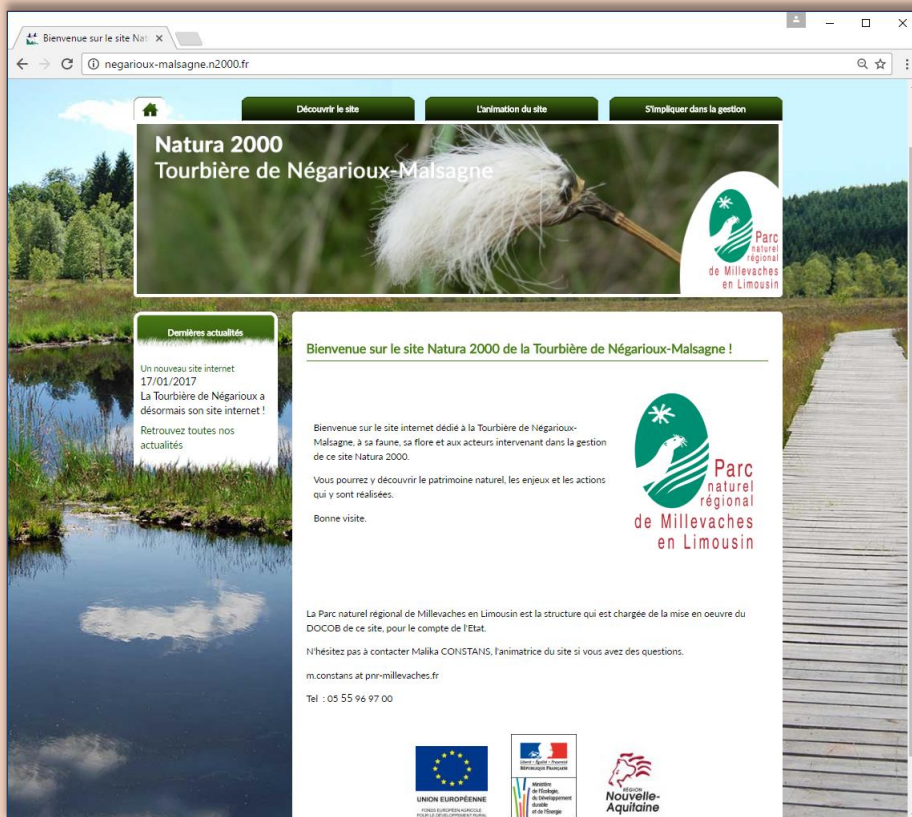
Mai 2017

L'Édito du Président du comité de pilotage

Après plusieurs années consacrées à la restauration et à l'entretien des milieux remarquables du site, l'animation Natura 2000 de la tourbière de Négarioux-Malsagne a dernièrement été concentrée sur la communication et la sensibilisation du plus grand nombre.

Avec la mise en place d'un site internet dédié et l'organisation d'une sortie découverte solidaire permettant de rendre accessible temporairement la tourbière aux personnes à mobilité réduite, le Parc naturel régional de Millevaches en Limousin, structure animatrice du site, contribue à faire connaître ce site exceptionnel et les menaces qui pèsent sur lui.

Adeline SAVY,
Présidente du Comité de pilotage
et Sous-Préfète d'Ussel.



Le site internet dédié à la tourbière de Négarioux-Malsagne est en ligne !

Après plusieurs années de gestation, le site internet dédié au site Natura 2000 de la Tourbière de Négarioux-Malsagne est enfin en ligne.

Vous trouverez toutes les informations relatives au réseau Natura 2000 et des éléments d'information à propos des enjeux du site : les habitats et espèces présents, les activités humaines sur le site et les choix de gestion et de conservation liés à ces milieux remarquables. Mais ce n'est pas tout ! Vous pourrez également consulter tous les documents régissant l'animation (DOCOB, Arrêtés préfectoraux, Charte Natura 2000, rapports d'activité annuels, comptes-rendus des réunions de comité de pilotage...)

Les plus belles photos du site y sont présentées dans une galerie et un flux d'actualité vous permettra de suivre l'animation au fil du temps.

Rendez-vous vite à l'adresse ci-dessous pour découvrir ce nouvel espace d'information, de documentation et de sensibilisation !

negarioux-malsagne.n2000.fr

Une autre vie s'invente ici



Que fait la flore en hiver ?

Ça y est ! Les beaux jours arrivent ! Petit à petit la tourbière reprend vie. Mais comment les espèces animales et végétales s'adaptent-elles à ce rude climat hivernal qui caractérise notre territoire ? De multiples stratégies existent avec un seul objectif : être présent au printemps !

La végétation, fixée sur un sol très froid, n'a d'autre possibilité que de s'adapter localement aux contraintes climatiques. Les arbres vont perdre leurs feuilles pour éviter de se dessécher et la circulation de la sève va être ralentie à l'extrême durant les mois les plus froids. Certaines plantes vont totalement disparaître de la surface et seule une rosette, un rhizome ou une graine persisteront dans le sol.

Pour toutes ces espèces, c'est l'allongement des journées, et la hausse des températures qui déclencheront un mécanisme de « réveil » printanier.

Le jardinier le sait bien, suite à ce réveil, un coup de froid peut être fatal à la plante qui aura cru bon de germer ou de bourgeonner.

Mais comme à toute règle, il y a une exception, notons tout de même que certaines espèces s'accommodent bien du climat hivernal, comme la Jonquille jaune, qui fleurira chaque année dès février sur le territoire.



Et la faune ?

Tout comme la flore, la faune a développé de multiples stratégies de survie à l'hiver. Les mammifères hibernent pour une grande partie. Les chauves-souris, par exemple, ont tendance à se regrouper, dans des lieux où la température ne descend pas en dessous de 0°C, et avec une certaine humidité de manière à ce que leurs ailes ne se dessèchent pas. A cette période, comme tous les animaux hibernants, un réveil intempestif (dérangement) peut être fatal. La Loutre par contre n'hiberne pas, et devra donc chasser pour se nourrir tout l'hiver.

Les amphibiens, comme le crapaud accoucheur, iront hiberner dans un terrier ou dans un tas de feuilles mortes. Ils effectuent des migrations annuelles de leurs sites de reproduction à leurs sites d'hivernage.



Les insectes, et en particulier les libellules, ont une stratégie très différente. Classiquement, les adultes mourront avant l'hiver. Cependant, les oeufs de l'année écoulée, devenus larves, survivront dans le milieu aquatique (cours d'eau, étang...). Elles y passeront 1 à 3 années.

L'hiver, faune et flore sont au repos. Même si certaines espèces sont encore sensibles, c'est donc la période la plus appropriée pour bon nombre de travaux de gestion... Débardage, bucheronnage, création de mares, pose de clôture, gyrobroyage...

Alors si vous le pouvez, prévoyez vos travaux en conséquence !

Sortie « Négarioux pour tous »

Depuis plusieurs années, le Parc naturel régional de Millevaches en Limousin organise des sorties découverte sur le site pour sensibiliser le public aux enjeux et aux efforts de gestion et de conservation qui y sont fait.

Cette année, nous avons décidé d'aller plus loin en conviant à notre nouvelle sortie les associations **Rando Doustre** et **H*Cap Nature 87**, toutes 2 affiliées handisport.

Grâce à la présence de Joëlettes, ces fauteuils de randonnée pour personnes à mobilité réduite, et à la solidarité des participants qui appuieront voire relayeront les pilotes tout au long de la manifestation, la tourbière sera temporairement accessible à tous.

Rendez-vous le **1^{er} juillet 2017**, à 11h, sur le parking du Golf du Chammet, à Geneyte, commune de Peyrelevade.

Entre découverte du patrimoine naturel et du patrimoine bâti des villages environnants, nous ponctuerons la balade de 6km environ d'un pique-nique tiré du sac. Le retour au point de départ se fera aux alentours de 16h.

Quelques joëlettes pourront être mises à disposition de personnes à mobilité réduite non adhérentes aux clubs Rando Doustre et H*Cap Nature. Si vous êtes intéressé, contactez obligatoirement le Parc Naturel Régional de Millevaches en Limousin avant le 15 juin.

Renseignements et réservations au : 05.55.96.97.00



Animatrice locale

Malika CONSTANS

m.constans@pnr-millevaches.fr

05.55.96.97.08

Maison du PNR Millevaches en Limousin
7 route d'Aubusson – 19290 Millevaches
www.pnr-millevaches.fr



L'Europe investit dans les zones rurales.

IPNS. Crédits photo : PNRML., Naturagency – C. Blin, Rando Doustre.