

## Bilan d'activité juin 2013 – mai 2014

### Site Natura 2000

### « Tourbière de Négarioux-Malsagne »



#### 1. Préambule

---

##### 1.1. Le Docob et le(s) site(s) Natura 2000 :

Le document d'objectifs a été rédigé par le Syndicat de préfiguration du Parc. Sa validation est intervenue le 29 avril 2003. Sa révision est en cours.

##### 1.2. L'animation :

L'animation du DOCOB est assurée de puis par le Syndicat.

##### 1.3. Rappel des enjeux et objectifs du Docob :

La tourbière de Négarioux-Malsagne, en forme d'alvéole caractéristique du Plateau de Millevaches, est entourée de versants agricoles et forestiers composés essentiellement de prairies, de bois de feuillus, de parcelles plantées en résineux et de friches. Autrefois réputés comme des importants gisements de tourbe, plus de 80 % des milieux rencontrés correspondent à des stades évolutifs des tourbières dont la quasi-totalité correspond à des habitats d'intérêt communautaire, soit 106 hectares.

Les espèces d'intérêt communautaire sont représentées par la Bruchie des Vosges et la Loure d'Europe. Bien d'autres espèces patrimoniales se côtoient comme la Drosera, la Canneberge, le Léopard vivipare, la Vipère péliade, la Cordulie arctique et le Sympétrum noir. Le périmètre du site Natura 2000 intersecte la ZPS « Plateau de Millevaches » d'où une relativement bonne connaissance de l'avifaune. Soulignons la présence de nombreuses espèces d'oiseaux comme l'Engoulevent d'Europe, le Tarier des prés, la Pie grièche grise...

L'animation du Docob est orientée vers le maintien de cette diversité des végétations tourbeuses. Des travaux sont soutenus pour développer des zones d'eau libre et des formations végétales pionnières, quand d'autres parcelles sont laissées à leur libre évolution ce

qui permet d'assister au « mûrissement » naturel des tourbières. Entre ces deux cas, le pâturage bovin est favorisé à raison d'une faible pression de pâturage, ce qui permet de maintenir une physionomie herbacée à la tourbière.

La tourbière de Négarioux-Malsagne, est l'un des secteurs les plus remarquables de la vallée de la Chandouille répertoriée comme site prioritaire d'intervention dans le cadre du Plan Loire Nature II. Dans ce cadre, des actions de préservation des milieux remarquables ont été engagées. Un sentier d'interprétation et une charte Natura 2000 présentant une ligne de recommandations et d'engagements viennent compléter les opérations de valorisation et de gestion du site.

#### **1.4. Missions de la structure animatrice :**

Dans ce contexte, il est proposé de poursuivre l'animation du site selon les actions suivantes :

- **Gestion des habitats et des espèces**

Un contrat ni-ni est en cours de montage avec le Conservatoire des Espaces Naturels du Limousin. La poursuite de l'animation permettra la finalisation du projet et le dépôt du dossier. Les contrats en cours (MAEt notamment) seront également suivis. Nous nous efforcerons par ailleurs de promouvoir la Charte du site et de démarcher de nouveaux contractants.

- **Assistance à l'application du régime d'évaluation des incidences**

Nous répondrons à toutes les demandes qui nous seront faites concernant les incidences potentielles de projets relatifs à la Tourbière de Négarioux-Malsagne.

- **Amélioration des connaissances et suivi scientifique**

Lors de la prochaine période d'animation, il est prévu de réaliser des inventaires des espèces d'intérêt communautaire d'amphibiens et d'odonates. Les prospections d'odonates seront réalisées par 2 chargés de mission du PNR tandis que les prospections d'amphibiens feront l'objet d'une prestation extérieure. La collecte de nouvelles données permettra d'enrichir le Document d'objectifs, actuellement en cours de révision. L'actualisation de ce document devrait être terminée lors de la prochaine période d'animation.

- **Information, communication et sensibilisation**

La page consacrée à la tourbière de Négarioux-Malsagne, sur le site internet du PNR, sera régulièrement actualisée en fonction des différentes actualités du site Natura 2000. Une deuxième édition du bulletin de liaison sera distribuée dans le courant de l'été.

Par ailleurs, une sortie à destination du grand public, organisée en partenariat avec le CEN Limousin, permettra d'aborder les particularités des milieux tourbeux et des espèces de libellules qui y vivent. Nous répondrons favorablement à toutes les demandes de sorties émanant d'établissements scolaires.

⇒ Annexe 7 : Tourb'info n°1.

- **Gestion administrative, animation de la gouvernance du site**

Lors de cette prochaine période d'animation nous tâcherons de combler le retard qui a été pris dans l'alimentation de l'outil SUDOCO. Nous organiserons un Comité de pilotage afin de présenter aux différents membres les actualités du site ainsi que le bilan d'animation.

Nous nous pencherons également sur la rédaction d'une fiche synthèse du document d'objectif.

- **Soutien à l'articulation de N2000 avec les autres politiques publiques**

Afin de quantifier la fréquentation du sentier d'interprétation qui traverse le site Natura 2000, il est prévu d'installer, lors de la prochaine période d'animation, un compteur piéton permettant de comptabiliser les randonneurs.

Par ailleurs, nous répondrons à toutes les demandes qui nous seront faites à ce sujet.

## **2. Gestion des habitats et des espèces**

---

Nombre de jours prévus : 6

Nombre de jours consacrés : 2

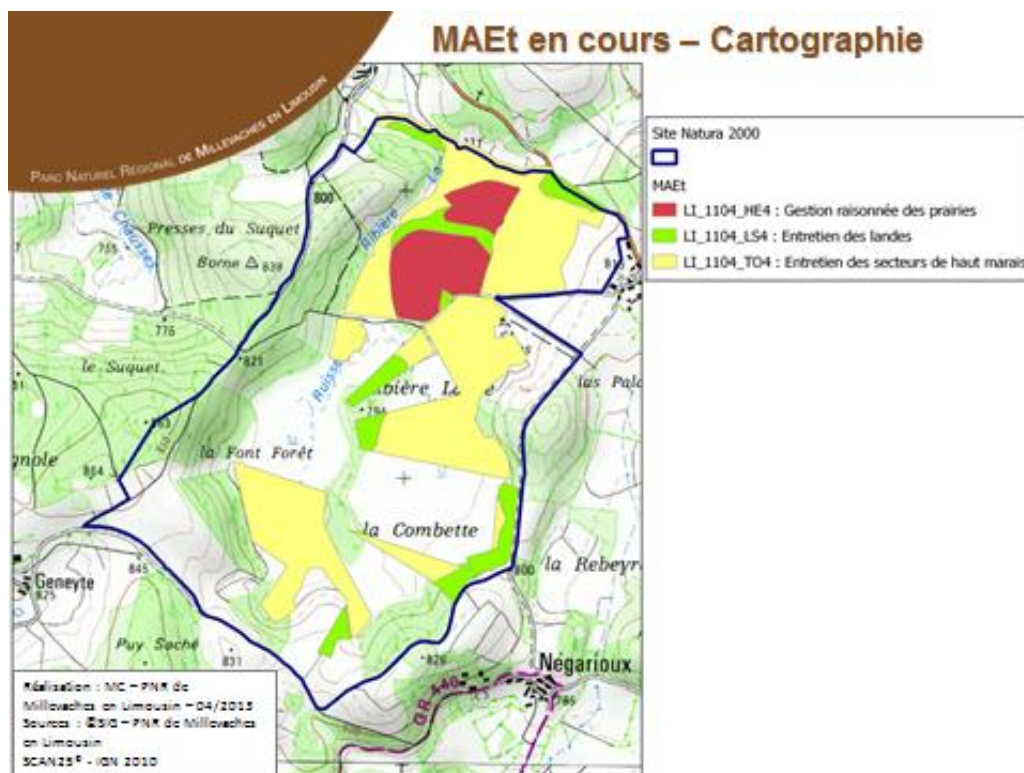
### **2.1. Animation des contrats Natura 2000**

Un échange a eu lieu avec le CEN Limousin pour la mise en place d'un contrat portant sur des travaux de fauche d'entretien, de bûcheronnage et de réalisation de gouilles. Malheureusement, compte tenu de la conjoncture actuelle, le dépôt du contrat a été repoussé à une période plus favorable. Toutefois,

pour ne pas perdre trop de temps, il a été évoqué le fait d'organiser un chantier bénévole pour la réalisation des gouilles, le long du caillobotis.

## 2.2. Animation des MAEt

Depuis 2005, 3 exploitants ont contractualisé des MAE T . 75.95 hectares sont actuellement contractualisés en mesure d'entretien. Ceci représente 40 % de la surface du site.



## Bilan détaillé des MAE T contractualisées sur le site.

		Surface contractualisée							Montant total hors PHAE	
Type de mesure	2005	2007	2008	2009	2010	2011	2012	Total (ha)		
Entretien	CAD	18.02							18.02	
	Li_1104_HE2 - Gestion raisonnée des prairies		14.80						14.80	14 504.00 €
	Li_1104_HE4 - Gestion raisonnée des prairies							11.39	11.39	4 840.75 €
	Li_1104_LS2 - Entretien de landes		9.05				0.79		9.84	8 837.35 €
	Li_1104_LS4 - Entretien de landes							9.02	9.02	3 608.00 €
	Li_1104_TO2 - Entretien des secteurs de haut marais		37.79				11.77		49.56	42 723.95 €
	Li_1104_TO4 - Entretien des secteurs de haut marais							38.57	38.57	25 456.20 €
Restauration	Li_1104_LS1 - Restauration de landes		0.93						0.93	1 190.40 €
<b>Total</b>		<b>18.02</b>	<b>62.57</b>				<b>12.56</b>	<b>58.98</b>	<b>75.95</b>	<b>101 160,65 €</b>

### 2.3. Animation de la charte Natura 2000 :

Plusieurs propriétaires fonciers ont été contactés à propos de la Charte ( CEN Limousin, agriculteurs et propriétaire forestier...). Malheureusement, à ce jour aucun engagement n'a été pris.

### 2.4. Animation pour la gestion avec d'autres outils financiers

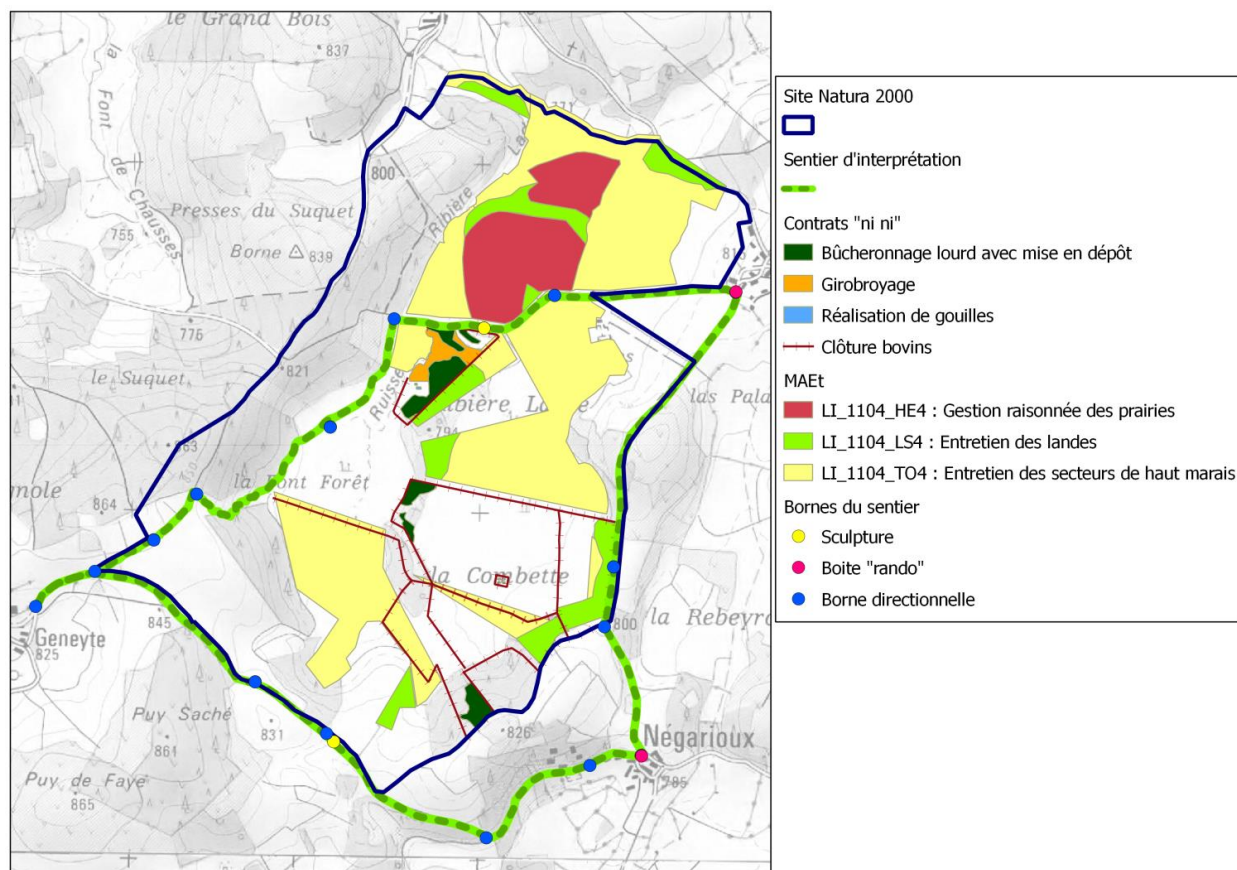
Sur ce site, nous n'avons pas mobilisé d'autres outils financiers que ceux liés à Natura 2000.

## 2.5. Animation foncière :

Aucune action particulière n'a été menée dans ce domaine lors de cette période d'animation.

## 2.6. Bilan global de la contractualisation

Carte de situation des contractualisations



Bilan détaillé des contrats

Contrats	Nombre	Interventions	Montant
Contrats ni-ni	2	3,45 ha 2 350 ml de clôture 4 gouilles	31 379,27 €
MAEt	3	0,93 ha de mesures de restauration 133,18 ha de mesures d'entretien 18.02 ha de CAD	101 160,65 €
Charte	0		0,00 €
<b>Total</b>		<b>75,95 ha contractualisés</b> <b>2 350 ml de clôture</b> <b>4 gouilles</b>	<b>132 539,92 €</b>

### 3. Évaluation des incidences des projets

---

Nombre de jours prévus : 1

Nombre de jours consacrés : 1

Nous n'avons pas été sollicité concernant des projets présentant des menaces potentielles pour le site. Mais des rencontres techniques ont eu lieu notamment en lien avec des projets de coupes en périphérie sur la ZPS de Millevaches.

### 4. Suivis scientifiques et techniques

---

Nombre de jours prévus : 14

Nombre de jours consacrés : 11.2

Des inventaires d'odonates ont été réalisés fin juin et début juillet 2013. Plusieurs espèces ont pu être identifiées :

Petite nymphe au corps de feu (*Pyrrhosoma nymphula* (Sulzer, 1776))

Caloptéryx vierge (*Calopteryx virgo* (Linnaeus, 1758))

Libellule à quatre taches (*Libellula quadrimaculata* Linnaeus, 1758)

Orthétrum brun (*Orthetrum brunneum* (Fonscolombe, 1837))

Cordulégastre annelé (*Cordulegaster boltonii* (Donovan, 1807))

Cordulie bronzée (*Cordulia aenea* (Linnaeus, 1758))

Agrion jouvencelle (*Coenagrion puella* (Linnaeus, 1758))

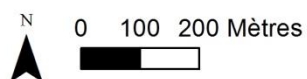
Toutefois, les conditions météorologiques particulières de l'année 2013 n'ont pas permis d'identifier les espèces qui avaient motivé ces prospections : l'agrion de mercure et la cordulie à corps fin.



 Limite du site Natura 2000 - Tourbière de Négarioux Malsagne

● Inventaires réalisés par le PNR - 2013

Espèces identifiées lors des inventaires :  
 Petite nymphe au corps de feu (*Pyrhosoma nymphula* (Sulzer, 1776))  
 Caloptéryx vierge (*Calopteryx virgo* (Linnaeus, 1758))  
 Libellule à quatre taches (*Libellula quadrimaculata* Linnaeus, 1758)  
 Orthétrum brun (*Orthetrum brunneum* (Fonscolombe, 1837))  
 Cordulégastre annelé (*Cordulegaster boltonii* (Donovan, 1807))  
 Cordulie bronzée (*Cordulia aenea* (Linnaeus, 1758))  
 Agrion jouvencelle (*Coenagrion puella* (Linnaeus, 1758))



Réalisation : PNR ML  
 Sources : BD Ortho®-© IGN - 2012  
 GMHL - 2013 - 2014  
 Reproduction interdite



Carte de localisation des prospections et contacts d'espèces d'Odonates -2013-




Des inventaires d'amphibiens ont également été menés dans le courant de l'été puis en février et mars 2014. Suite à un appel d'offres, c'est le GMHL qui a été retenu pour réaliser la prestation (recueil de données historiques, prospections terrain et rédaction d'un rapport).

9 journées de terrain ont été effectuées, en partie en présence de l'animatrice du site. Les mares, cours d'eau de tête de bassin et flaques temporaires du site ont été prospectés de jour, afin de voir individus, pontes ou têtards. 3 soirées écoutes nocturnes ont également eu lieu. Les pistes ont été parcourues et les points d'eau vérifiés à la lampe torche, à la recherche de salamandres, tritons et autres grenouilles et crapauds.

Espèce rencontrées
Alyte accoucheur
Grenouille rousse
Grenouille verte
Triton palmé
Triton marbré
Crapaud commun

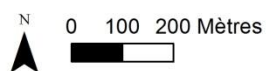
- Annexe : rapport du GMHL.



 Limite du site Natura 2000 - Tourbière de Négarioux Malsagne

● Inventaires réalisés par le GMHL - 2014

Espèces identifiées lors des inventaires :  
 Alyte accoucheur (*Alytes obstetricans* (Laurenti, 1768))  
 Crapaud commun (*Bufo bufo* (Linnaeus, 1758))  
 Grenouille rousse (*Rana temporaria* Linnaeus, 1758)  
 Grenouille verte (*Litoria aurea* (Lesson, 1826))  
 Triton marbré (*Triturus marmoratus* (Latreille, 1800))  
 Triton palmé (*Lissotriton helveticus* (Razoumowsky, 1789))



Réalisation : PNR ML  
 Sources : BD Ortho® © IGN - 2012  
 GMHL - 2013 - 2014  
 Reproduction interdite



Carte de localisation des prospections et contacts espèces

Par ailleurs, afin de sensibiliser la population locale et inciter les habitants des communes concernées par le site Natura 2000, des affiches présentant les inventaires amphibiens ont été diffusées à la Mairie de Peyrelevade.



Affiche inventaires amphibiens.

## 5. Information, communication, sensibilisation

Nombre de jours prévus : 4

Nombre de jours consacrés : 4

### 5.1. Création / mise à jour d'outils de communication, médias

Un 2ème numéro de la lettre de liaison a été édité. 320 exemplaires ont été distribués par voie postale et une cinquantaine déposés en mairies. Ces documents sont par ailleurs distribués lors de chaque sortie organisée, ainsi que lors des manifestations auxquelles participent les agents du Parc.

- Annexe : Lettre de liaison n°2

## 5.2. Prises de contacts avec des partenaires potentiels

Des échanges ont régulièrement lieu entre l'animatrice du site et les partenaires actuels ou potentiels de façon à faire émerger des projets ou à avoir connaissance de projets existants.

## 5.3. Organisation de réunions d'information et de manifestations

En septembre, une sortie grand public, organisée en partenariat avec le CEN Limousin, a permis aux 6 participants de découvrir la tourbière de manière accompagnée. La météo n'ayant pas été très favorable, seule une femelle de *Sympetrum* noir a pu être observée. Toutefois, les sujets d'échange ne manquant pas, nous avons abordé la gestion de la tourbière et l'intérêt de Natura 2000 dans la préservation des habitats en présence. Des crayons ont été distribués ainsi que le 2<sup>ème</sup> bulletin de liaison du site.

Puis le 21 février, dans le cadre des journées mondiales des zones humides, nous avons organisé une sortie grand public à la recherche de la grenouille rousse. Cette sortie était co-organisée par l'animatrice du site, le CEN Limousin et le GMHL 12 personnes ont ainsi pu être accompagnées dans la découverte du site et des espèces qu'il abrite.

Une nouvelle sortie sur le thème gestion du site et libellules est prévue pour le mois de juillet. Cette sortie, organisée une fois de plus en partenariat avec le CEN Limousin sera l'occasion d'aborder une fois de plus les efforts conduits pour la restauration des milieux du site et les espèces patrimoniales qu'il abrite.



#### **5.4. Participation à des manifestations ou réunions sur le territoire**

Le PNR étant en pleine révision de sa Charte, de nombreuses réunions avec les partenaires, les collectivités ou encore les habitants du territoire ont été organisées depuis septembre 2013. Certaines de ces réunions ont eu lieu à proximité du site Natura 2000 et ont été l'occasion de veiller à l'intégration de la politique Natura 2000 dans la future stratégie du territoire, à travers la nouvelle Charte.

#### **5.5. Communication / animation auprès des scolaires**

Contrairement aux années précédentes, l'animatrice du site n'a pas été sollicitée pour des animations auprès de scolaires.

#### **5.6. Participation à la vie du réseau Natura 2000 au delà du site**

Faute de temps, l'animatrice n'a pas pu participer activement à la vie du réseau Natura 2000 au-delà de ce site.

### **6. Veille à la cohérence des politiques publiques et programme d'actions sur le site**

---

Nombre de jours prévus : 0.5

Nombre de jours consacrés : 1.3

Dans le cadre du suivi du sentier d'interprétation, de nombreux échanges ont eu lieu avec la commune de Peyrelevade et la Communauté de Communes Bugeat-Sornac, notamment en ce qui concerne l'entretien du sentier et les problèmes de balisage.

### **7. Gestion administrative et financière et animation de la gouvernance du site**

---

Nombre de jours prévus : 6.5

Nombre de jours consacrés : 8.5

#### **7.1. Organisation de la gouvernance du site**

##### **7.1.1. Organisation de réunion(s) du comité de pilotage**

Une réunion du comité de pilotage a été organisée au printemps dernier à Peyrelevade. 12 personnes étaient présentes. L'ordre du jour était le suivant :

- Présentation du projet de labellisation RAMSAR, par la DREAL et le PNR.
-

- Bilan d'animation 2012-2013 par l'animatrice du site.
- Validation d'un nouveau cahier des charges pour de la fauche d'entretien.
  - Annexe : Compte rendu du COPIL et cahier des charges

### **7.1.2. Animation de groupes de travail**

Faute de temps, les groupes de travail thématiques permettant de poursuivre la mise à jour du DOCOB n'ont pas été réunis. Ils le seront lors de la prochaine période afin de permettre la validation du DOCOB actualisé avant la fin d'animation.

### **7.1.3. Réunion ou rencontre avec les services de l'État**

L'animatrice du site a participé à une réunion régionale des animateurs, organisée à l'initiative de la DREAL. Ont été abordés entre autres les projets d'extension de site en cours et les éléments liés aux modifications de cahiers des charges des contrats forestiers en vue de la parution du nouvel arrêté préfectoral.

Par ailleurs, un travail a été accompli, avec la DREAL, pour la remise à jour du Formulaire Standard de Données. Un état des lieux des connaissances naturalistes ainsi que l'élaboration d'une liste de menaces ont ainsi été établis.

## **7.2. Gestion administrative et financière**

Un temps assez conséquent a été consacré à la gestion administrative et financière du site (suivi des marchés publics, demande de subvention et demande de paiement...).

## **7.3. Compléments ou mise à jour du Docob**

Commencée lors des périodes d'animation précédentes, l'actualisation du DOCOB a été poursuivie, sans toutefois aller jusqu'à la réunion des groupes thématiques permettant de valider le contenu à proposer au COPIL. Toutefois, il est prévu que cette actualisation soit la priorité de la prochaine période d'animation.

## **7.4. Élaboration de la charte**

La Charte actuelle ne nécessitant pas d'être révisée, aucune action particulière n'a été faite dans ce sens.

## **7.5. Autres actions**

A la demande de plusieurs animateurs Natura 2000, une formation sur la réglementation en matière de marchés publics a été organisée par la DREAL, sur 2 jours. L'animatrice du site a participé à ces 2 jours de formation.

Par ailleurs, dans l'optique de développer un site internet dédié, l'animatrice a également participé à une formation de 3 jours organisée par l'ATEN pour la prise en main de leur plateforme web.

## 8. Synthèse

	Type d'action	temps prévu en J	temps effectif total en j
<b>1. Gestion des habitats et des espèces</b>		6	2
1.1	Animation des contrats Natura 2000 non agricoles-non forestier/forestiers		
1.2	Recherche des contractants potentiels		
1.3	Contact/Démarchage d'un signataire potentiel		1
1.4	Montage d'un contrat (dont diagnostic préalable)		
1.5	Suivi d'un contrat		
1.6	Animation des MAEt		
1.7	Animation de la Charte (aide au montage d'une demande d'adhésion)		1
1.8	Animation foncière		
<b>2. Assistance à l'application du régime d'évaluation des incidences</b>		1	1
2.1	Information en amont aux porteurs de projets / appui technique aux services de l'Etat		1
<b>3. Amélioration des connaissances - suivi scientifique</b>		14	11.2
3.1	Suivis scientifiques - inventaires		9.3
3.2	Mise à jour du DOCOB (FSD, cartographies, cahiers des charges...)		1.9
<b>4. Information, communication et sensibilisation</b>		4	4
4.1	Mise à jour des outils de communication		2.9
4.2	Organisation, participation à des manifestations (élus, scolaires, grand public)		1.1
<b>5. Gestion administrative, animation de la gouvernance du site</b>		6.5	8.5
5.1	Bilan annuel d'activités et propositions d'animations n+1		6.8
5.2	Mise à jour de l'outil SUDOCO		
5.3	Assistance aux réunions avec les services de l'Etat		1.6
5.4	Réflexion sur une fiche synthèse du DOCOB		
<b>6. Soutien à l'articulation de N2000 avec les autres politiques publiques</b>		0.5	1.3
6.1	Veille à la cohérence des programmes d'actions sur le site - conseil en amont		1.3
<b>TOTAL</b>		<b>32</b>	<b>28</b>